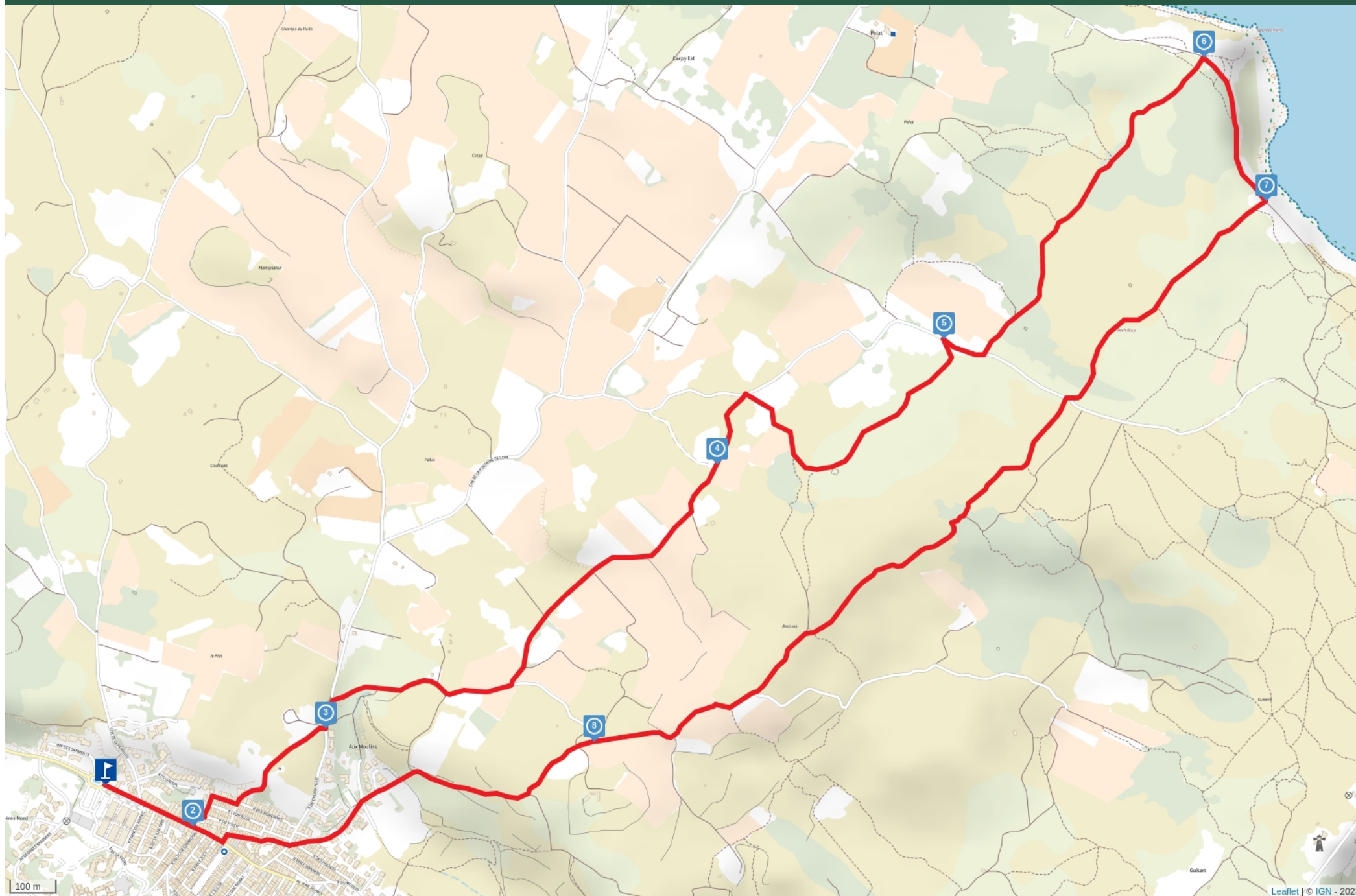


LE PLATEAU DE LEUCATE



Cet itinéraire est délivré après expertise par les comités départementaux. Il répond aux critères de qualité définis par la FFRandonnée. www.ffrandonnee.fr/la-federation/espace-professionnels/labellisation-des-itineraires-pr



Mise à jour le 10/11/22 par FFRandonnée Aude et généré par www.ffrandonnee.fr

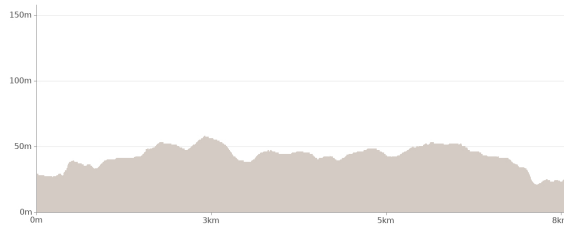
Le plateau de Leucate

Proposé par : **FFRandonnée Aude**


Validé par la FFRandonnée

"Ce PDF a été généré par la FFRandonnée, association regroupant divers clubs permettant l'accès aux randonneurs à des sentiers balisés"

FFRandonnée



Départ : 11370 LEUCATE

 6.80 km

 2h20

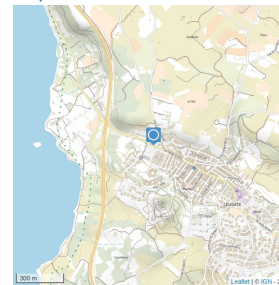
 maxi 58 m

 mini 20 m



1

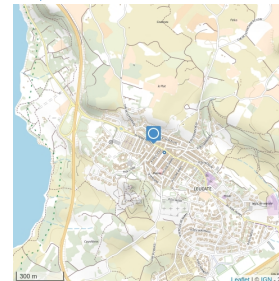
Lat : 42.9116503 - Lng : 3.0246088



Depuis la coopérative remonter l'avenue Francis Vals sur environ 200m.

2

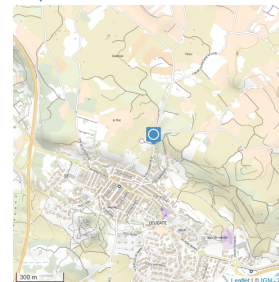
Lat : 42.9108684 - Lng : 3.026864



Bifurquer à gauche vers la place du Foyer, puis suivre à droite la rue des Vignerons puis à gauche la ruelle qui monte vers l'ancien moulin, jusqu'au croisement.

3

Lat : 42.9127238 - Lng : 3.0302929

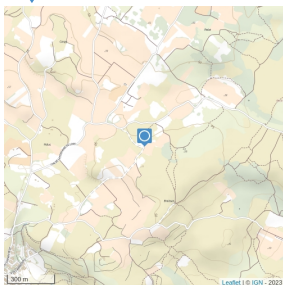


Prendre la route à gauche (panneau site inscrit) sur 40 m, puis la route à droite sur 400 m. Laisser une voie à droite et poursuivre par la route sur 700 m jusqu'à un virage à gauche en angle droit.



4

Lat : 42.917715 - Lng : 3.040407

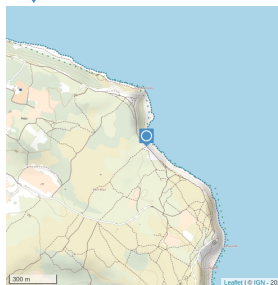


Continuer tout droit par le large chemin. Au contact de la route, partir à droite vers une ruine sur un chemin. Il se transforme en sentier peu marqué et descend à une petite route

Prendre la petite route à gauche sur 100 m, puis un chemin de terre tout droit. Au croisement, suivre la route à droite sur 30 m et reprendre le chemin à gauche. Couper une deuxième route. Au troisième croisement, emprunter la route à gauche vers Leucate.

7

Lat : 42.922696 - Lng : 3.0545815



S'engager à droite sur un sentier peu marqué et déboucher sur la petite route. La couper et poursuivre tout droit sur le sentier. Franchir un mur de pierres par un passage étroit et continuer sur le chemin. Emprunter la route à droite.

5

Lat : 42.9200832 - Lng : 3.0462593



Prendre la petite route à droite sur 100 m, puis s'engager à gauche sur un chemin de terre qui devient un sentier. Parvenir au chemin des Douaniers en avant de la falaise (point de vue).

8

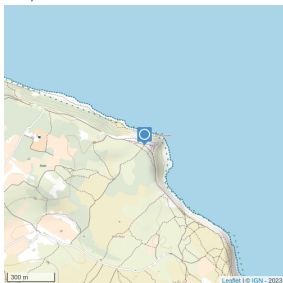
Lat : 42.9124615 - Lng : 3.0372157



Au terme d'une longue ligne droite, partir sur le chemin de terre à gauche. Dans le virage en épingle, s'engager tout droit sur le sentier et poursuivre par le chemin qui arrive aux premières maisons du village. Retrouver la Grande Rue et regagner la cave coopérative.

6

Lat : 42.925409 - Lng : 3.0529797



Suivre ce large chemin à droite en direction d'un cap sur 350 m.